

Масштаб 1:10 000

Условные обозначения:

— - граница публичного сервитута: Линейное сооружение - ВЛ-10 кв №2 ПС 35 кв Ерденево



Масштаб 1:2 000

Условные обозначения:

- граница публичного сервитута: Линейное сооружение - ВЛ-10 кВ №2 ПС 35 кВ Ерденово
- ▲ - обозначение характерной точки границы
- границы земельного участка, которые установлены в соответствии с законодательством

40:13:070904:4 - обозначение земельного участка, границы которого установлены в соответствии с законодательством

Кладовый инженер:    
М. П.    
Ю. Ю. Гизанова  
Ф.И.О., инициалы



Масштаб 1:2 000

Условные обозначения:

- граница публичного сервитута: Линейное сооружение - ВЛ-10 кВ №2 ПС 35 кВ Ерденево
- 13 - обозначение характерной точки границы
- границы земельного участка, которые установлены в соответствии с законодательством

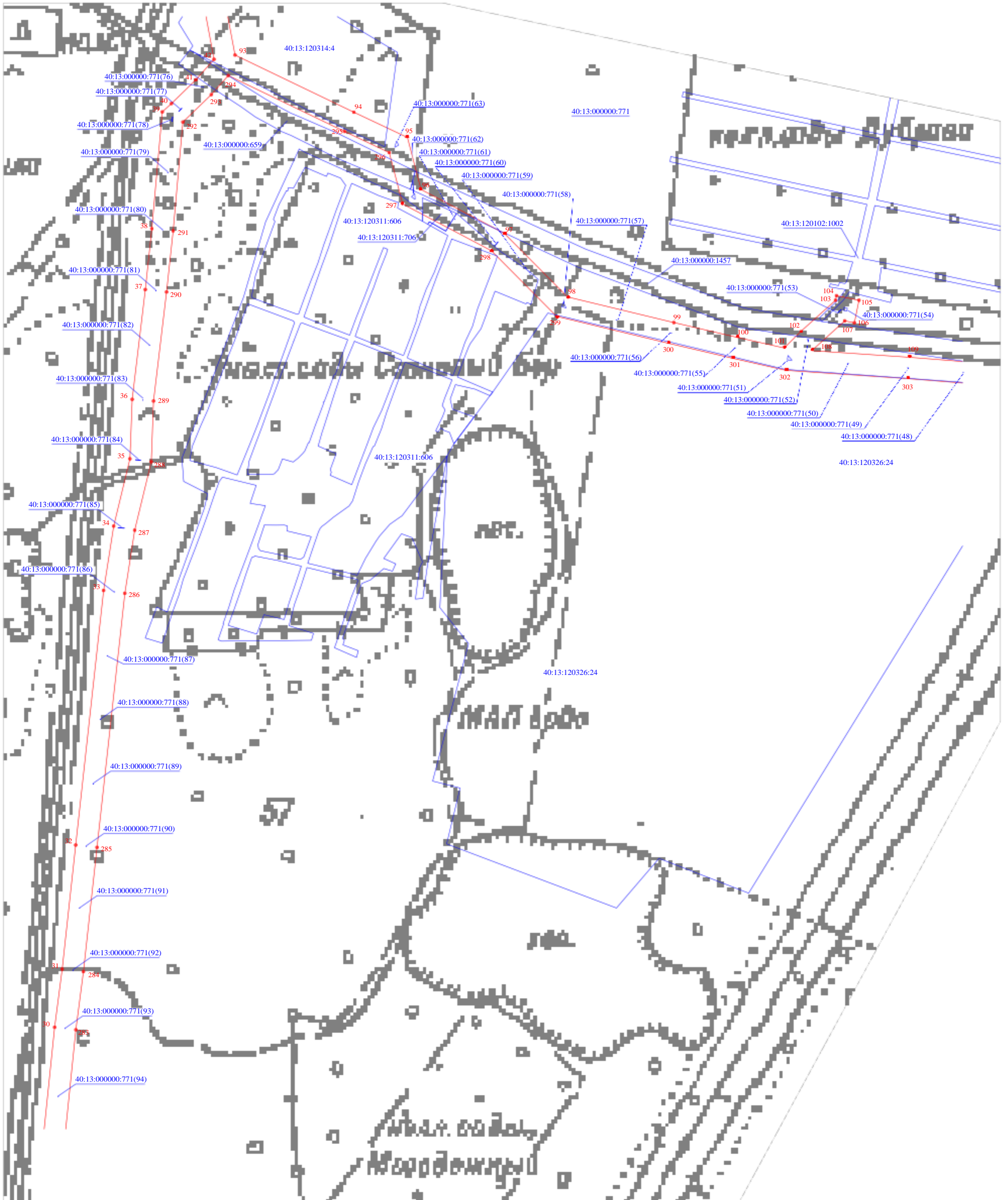
40:13:000000:82 - обозначение земельного участка, границы которого установлены в соответствии с законодательством

Кадестрольный инженер:    
Ю. Ю. ТИХОНЦОВА  
Инженер, ИИН 010224

ОПИСАНИЕ МЕСТОПОЛОЖЕНИЯ

ПУБЛИЧНОГО СЕРВИТУТА: ЛИНЕЙНОЕ СООРУЖЕНИЕ - ВЛ-10 кв №2 ПС 35 кв ЕРДЕНЕВО  
РАСПОЛОЖЕННОГО ПО АДРЕСУ: КАЛУЖСКАЯ ОБЛАСТЬ, МАЛОЯРОСЛАВЕЦКИЙ РАЙОН

План границ



Масштаб 1:2 000

Условные обозначения:

- граница публичного сервитута: Линейное сооружение - ВЛ-10 кв №2 ПС 35 кв Ерденево
- 30 - обозначение характерной точки границы
- границы земельного участка, которые установлены в соответствии с законодательством

40:13:120311:606 - обозначение земельного участка, границы которого установлены в соответствии с законодательством



Кадастровый инженер:

Ю. Ю. Тихвинкин  
фамилия, имя, отчество




Условные обозначения:

- граница публичного сервитута: Линейное сооружение - ВЛ-10 кВ №2 ПС 35 кВ Ерденево
- 59 - обозначение характерной точки границы
- границы земельного участка, которые установлены в соответствии с законодательством

40:13:120317:43 - обозначение земельного участка, границы которого установлены в соответствии с законодательством

Масштаб 1:1 000

Кадастровый инженер:  
  
Ю. Ю. Гизанова  
Филиппов, Николай



Масштаб 1:2 000

Условные обозначения:

— граница публичного сервитута: Линейное сооружение - ВЛ-10 кв №2 ПС 35 кв Ерденево

110 - обозначение характерной точки границы

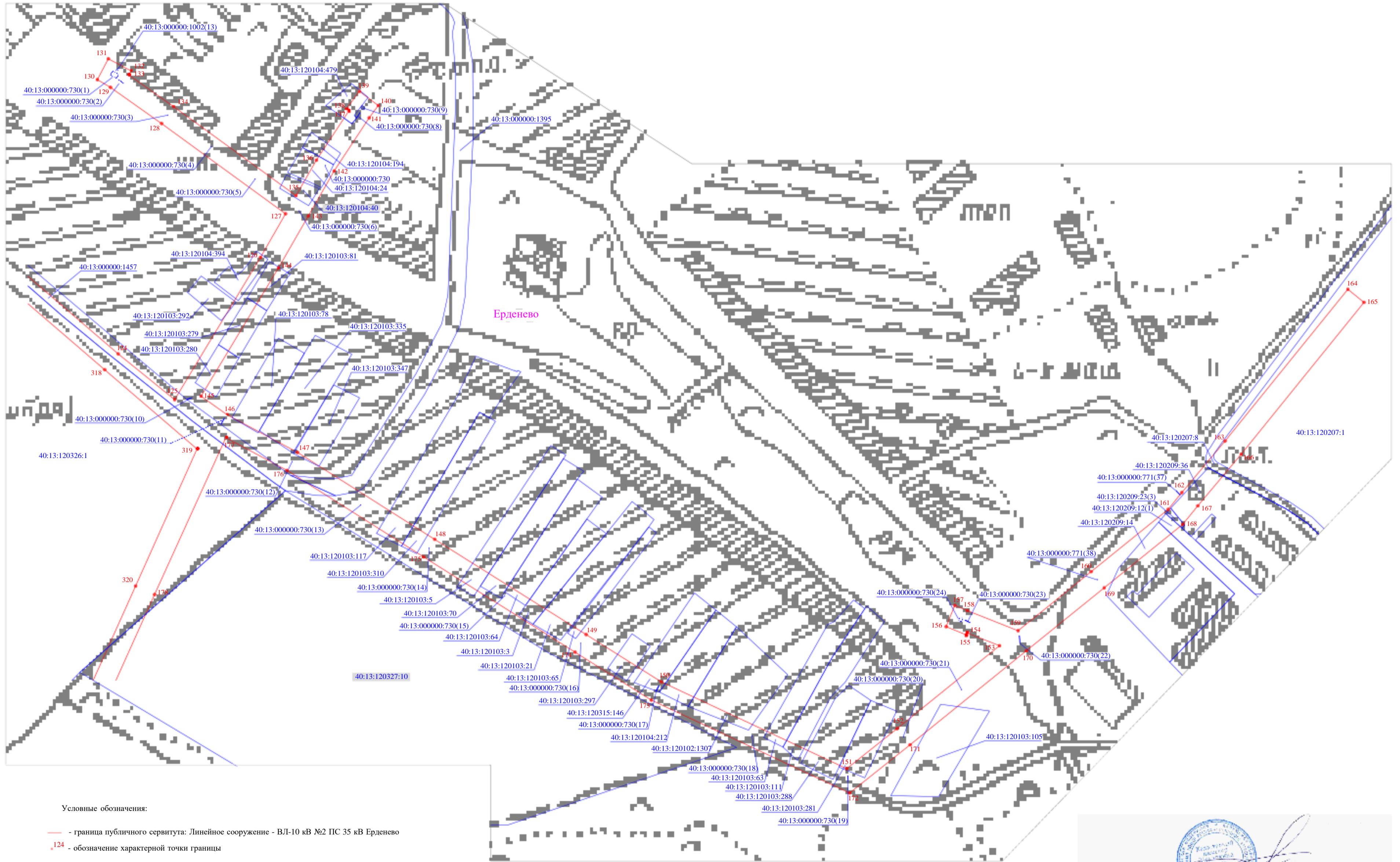
— границы земельного участка, которые установлены в соответствии с законодательством

40:13:120326:1 - обозначение земельного участка, границы которого установлены в соответствии с законодательством



Кадастровый инженер:

Ю. Ю. Тихонина  
Фамилия, имя, отчество



Условные обозначения:

- граница публичного сервитута: Линейное сооружение - ВЛ-10 кВ №2 ПС 35 кВ Ерденево
- 124 - обозначение характерной точки границы
- границы земельного участка, которые установлены в соответствии с законодательством

40:13:120103:347 - обозначение земельного участка, границы которого установлены в соответствии с законодательством

Масштаб 1:2 000

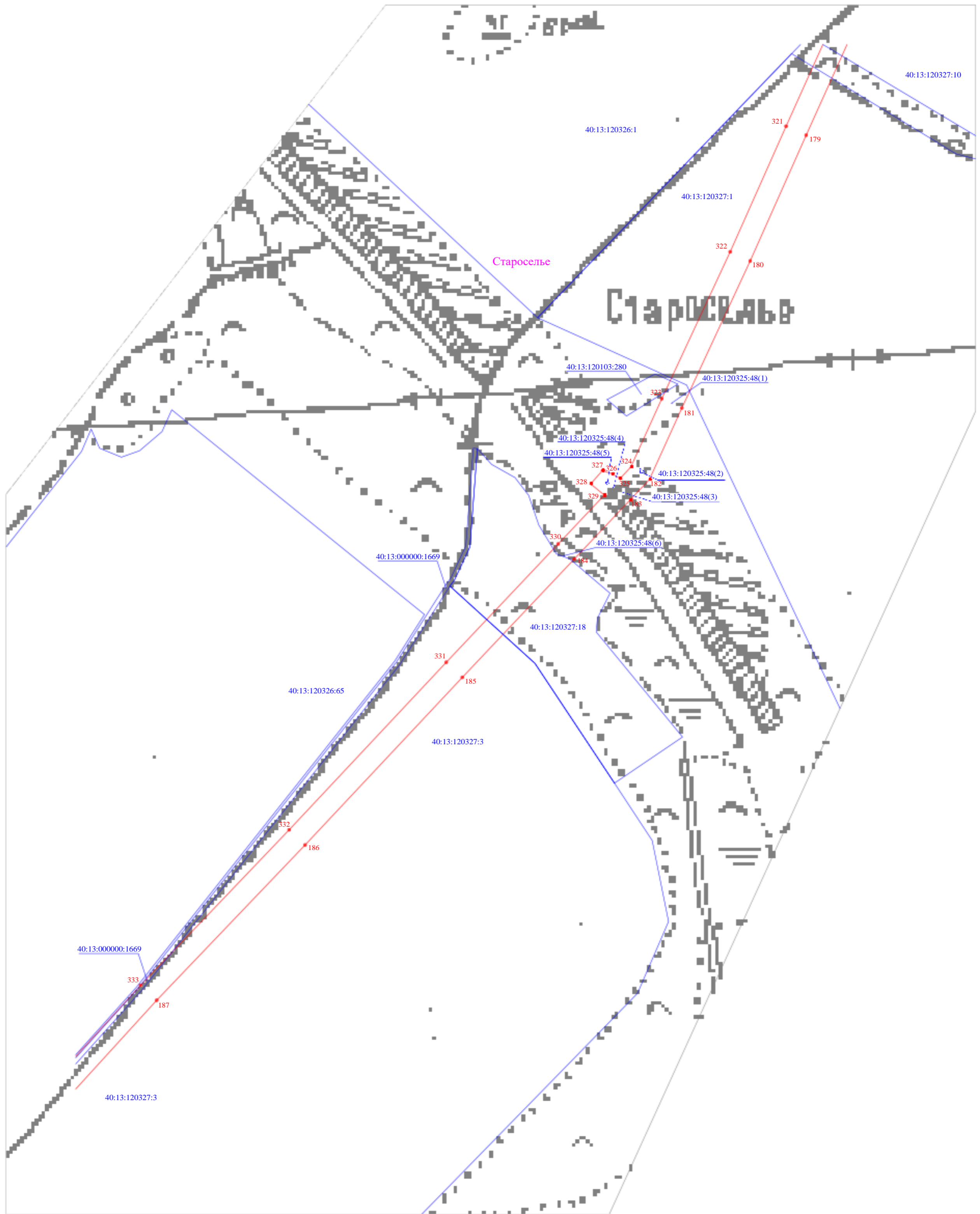
Каллиграфический инженер:  

**Ю. Ю. ТИХОНОВИЧ**  
Инженер, инженер

ОПИСАНИЕ МЕСТОПОЛОЖЕНИЯ

ПУБЛИЧНОГО СЕРВИТУТА: ЛИНЕЙНОЕ СООРУЖЕНИЕ - ВЛ-10 кв №2 ПС 35 кв ЕРДЕНЕВО  
РАСПОЛОЖЕННОГО ПО АДРЕСУ: КАЛУЖСКАЯ ОБЛАСТЬ, МАЛОЯРОСЛАВЕЦКИЙ РАЙОН

План границ



Условные обозначения:

- граница публичного сервитута: Линейное сооружение - ВЛ-10 кв №2 ПС 35 кв Ерденово
- 179 - обозначение характерной точки границы
- границы земельного участка, которые установлены в соответствии с законодательством

40:13:120327:3 - обозначение земельного участка, границы которого установлены в соответствии с законодательством

Масштаб 1:2 000



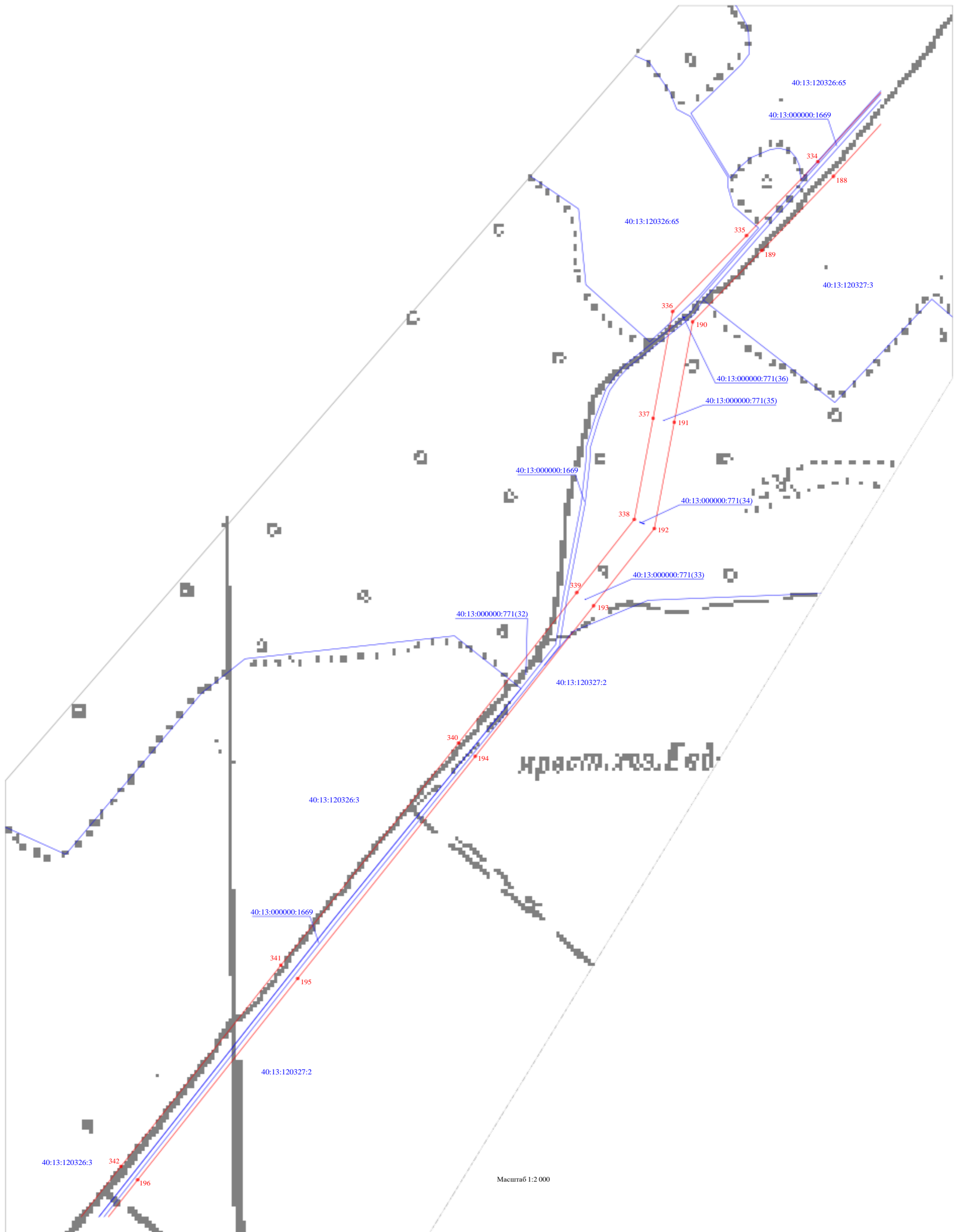
Кад. инженер

Ю. Ю. Ткаченко  
Ф.И.О., подпись



ОПИСАНИЕ МЕСТОПОЛОЖЕНИЯ  
ПУБЛИЧНОГО СЕРВИТУТА: ЛИНЕЙНОЕ СООРУЖЕНИЕ - ВЛ-10 кВ №2 ПС 35 кВ ЕРДЕНЕВО  
РАСПОЛОЖЕННОГО ПО АДРЕСУ: КАЛУЖСКАЯ ОБЛАСТЬ, МАЛОЯРОСЛАВЕЦКИЙ РАЙОН

План границ



Условные обозначения:

— граница публичного сервитута: Линейное сооружение - ВЛ-10 кВ №2 ПС 35 кВ Ерденево  
196 - обозначение характерной точки границы

— границы земельного участка, которые установлены в соответствии с законодательством

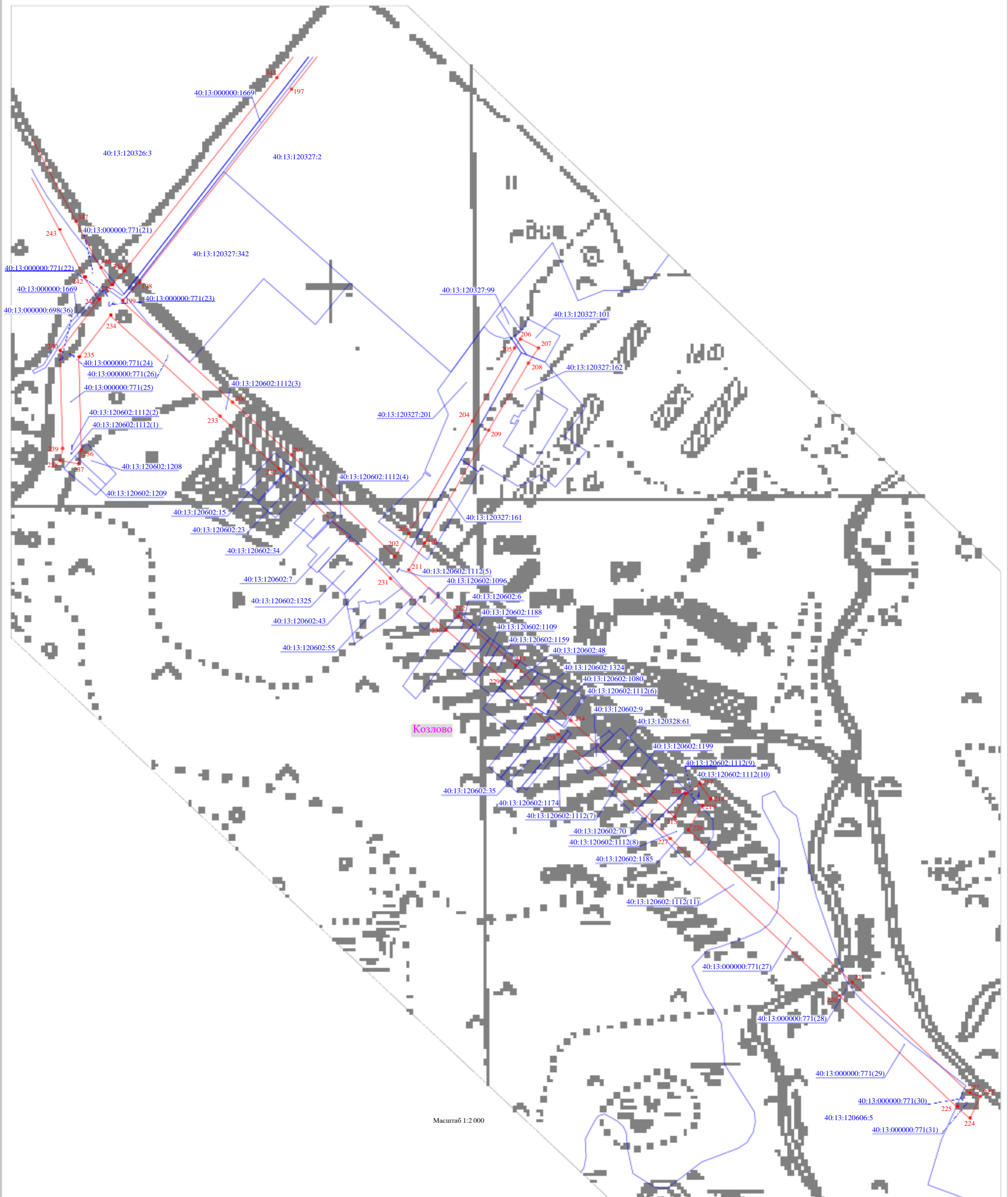
40:13:120326:65 - обозначение земельного участка, границы которого установлены в соответствии с законодательством



ОПИСАНИЕ МЕСТОПОЛОЖЕНИЯ

ПУБЛИЧНОГО СЕРВИТУТА: ЛИНЕЙНОЕ СООРУЖЕНИЕ - ВЛ-10 кв №2 ПС 35 кв ЕРДЕНЕВО  
РАСПОЛОЖЕННОГО ПО АДРЕСУ: КАЛУЖСКАЯ ОБЛАСТЬ, МАЛОЯРОСЛАВЕЦКИЙ РАЙОН

План границ





Условные обозначения:

— граница публичного сервитута: Линейное сооружение - ВЛ-10 кв №2 ПС 35 кв Ерденово

231 - обозначение характерной точки границы

— границы земельного участка, которые установлены в соответствии с законодательством

40:13:120606:5 - обозначение земельного участка, границы которого установлены в соответствии с законодательством

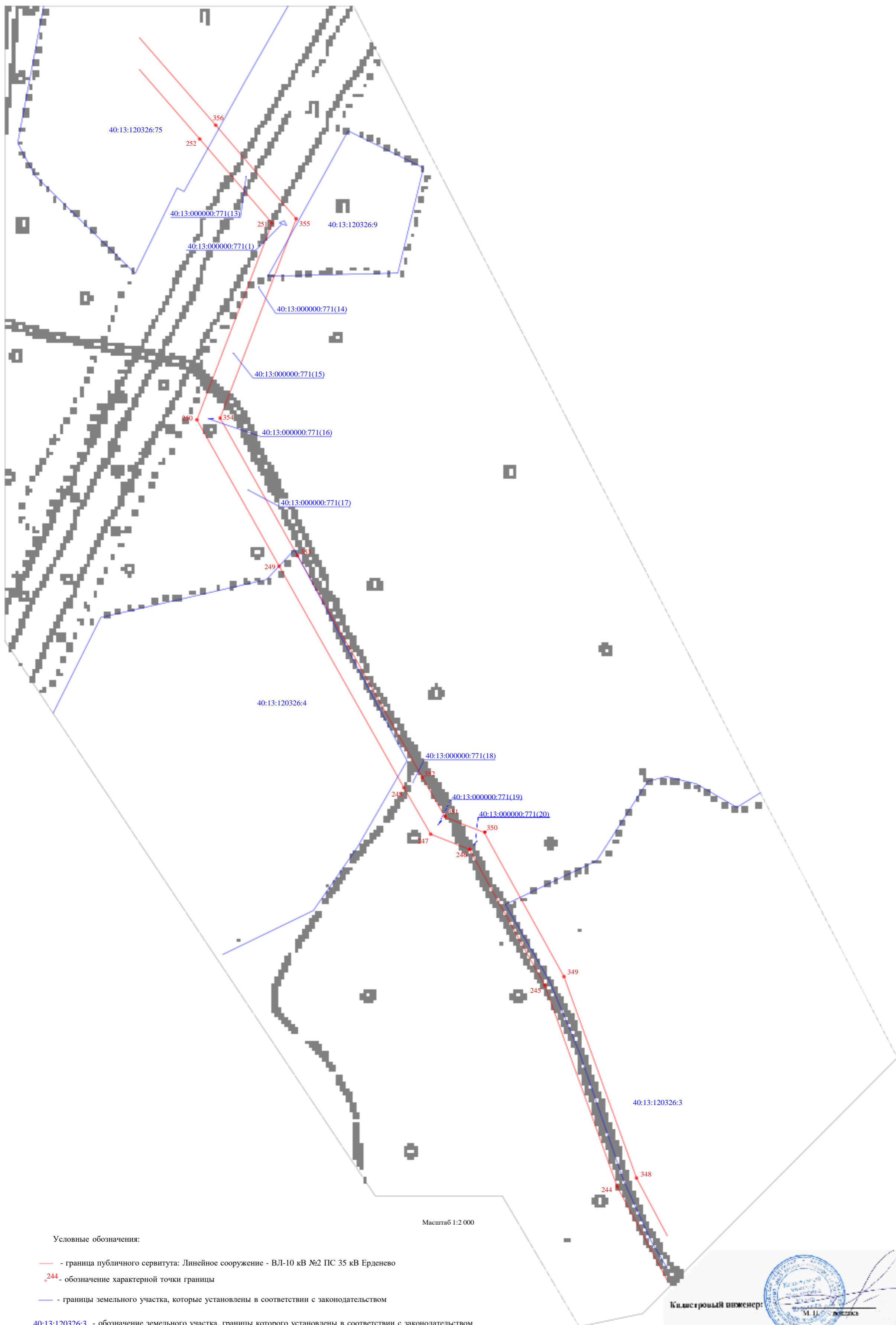
Кадстровый инженер:  

**Ю. Ю. Тихонкина**  
Инженер, кадастровый инженер

ОПИСАНИЕ МЕСТОПОЛОЖЕНИЯ

ПУБЛИЧНОГО СЕРВИТУТА: ЛИНЕЙНОЕ СООРУЖЕНИЕ - ВЛ-10 кВ №2 ПС 35 кВ ЕРДЕНЕВО  
РАСПОЛОЖЕННОГО ПО АДРЕСУ: КАЛУЖСКАЯ ОБЛАСТЬ, МАЛОЯРОСЛАВЕЦКИЙ РАЙОН

План границ



Масштаб 1:2 000

Условные обозначения:


— граница публичного сервитута: Линейное сооружение - ВЛ-10 кВ №2 ПС 35 кВ Ерденево

•244 - обозначение характерной точки границы

— границы земельного участка, которые установлены в соответствии с законодательством

40:13:120326:3 - обозначение земельного участка, границы которого установлены в соответствии с законодательством

К.И. Штормовый инженер:



Ю. Ю. Тихонович  
Инженер, кадастровый